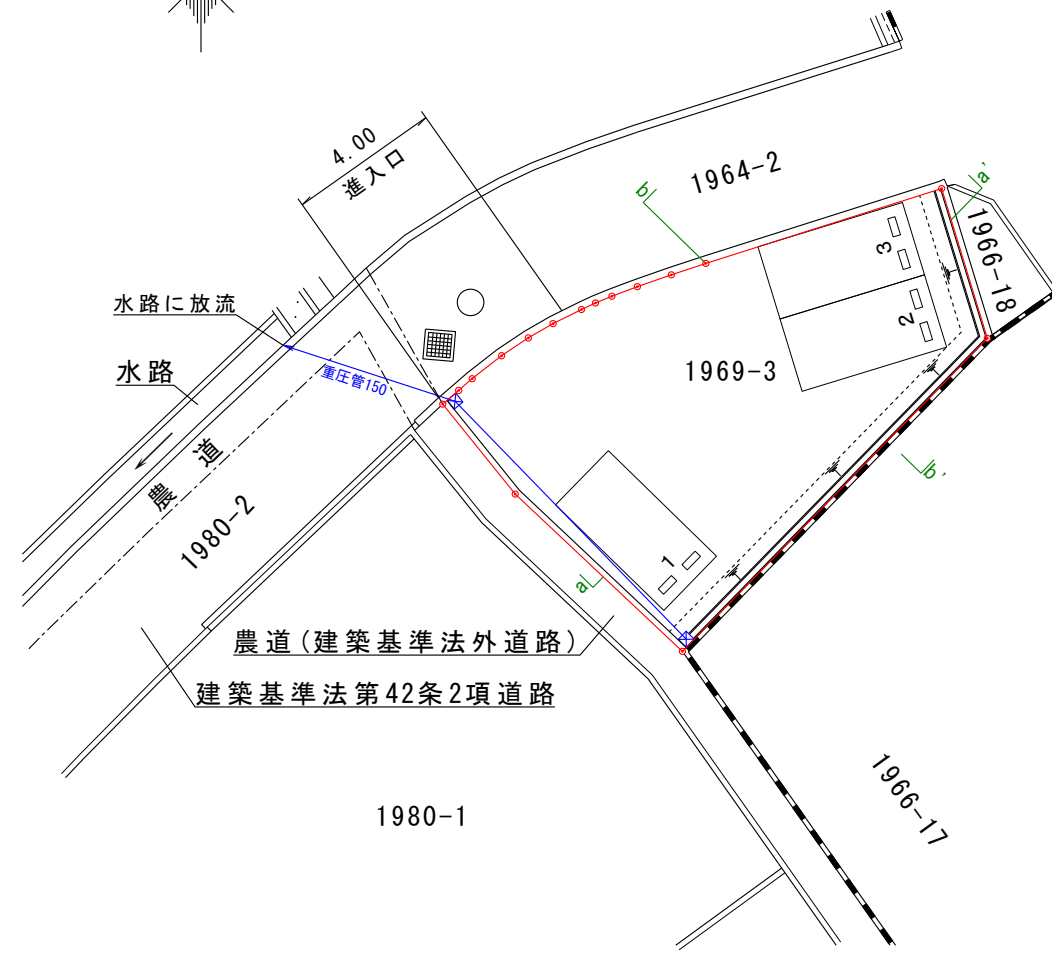
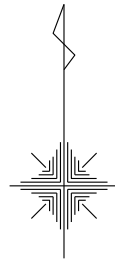


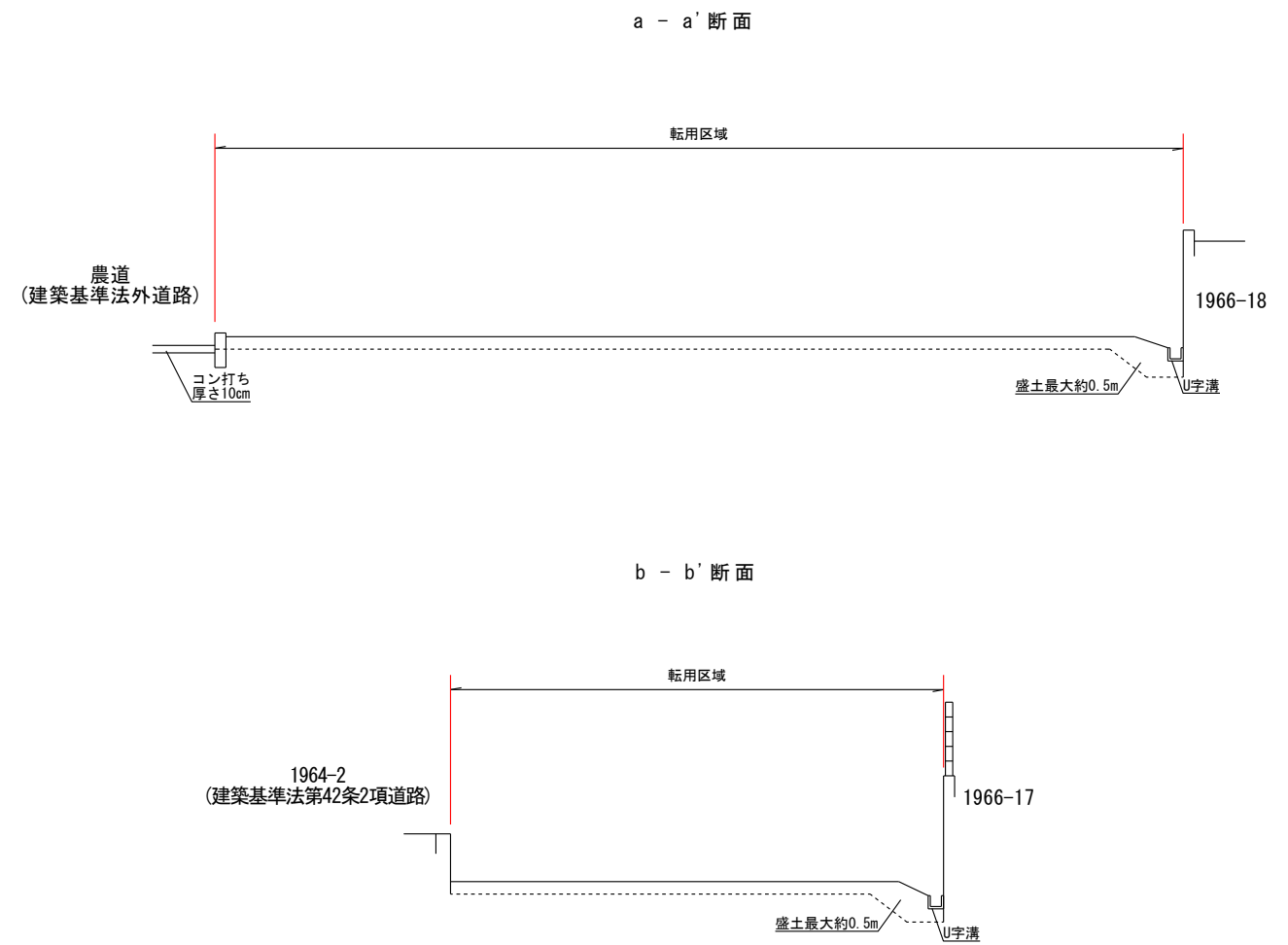
土地利用計画図

S=1/200



造成計画断面図

S=1/100



土地の所在	高松市牟礼町牟礼字宮北	縮尺	1 /	測量年月日	令和 年 月 日	特記事項	作製者	石井登記測量事務所 土地家屋調査士 石井敦雄 高松市春日町 1643-9 電話 843-3131
土地の地番	1969-3			図面番号	作製年月日			